

Ufficio provinciale di Brescia

## **Pubblicizzazione dell'elenco delle particelle di terreno interessate da fabbricati che non risultano dichiarati al Catasto**

(ai sensi dell'art. 2 comma 36, del decreto legge 3 ottobre 2006, n. 262, convertito  
con modificazioni dalla legge 24 novembre 2006, n. 286, e successive modificazioni)

Si avvertono i possessori dei beni posti nel territorio della Provincia di Brescia che, con inizio dal giorno **29 settembre 2010**, presso il Comune di competenza, sul sito *internet* dell'Agenzia del Territorio e presso la sede dell'Ufficio provinciale, sito in Via Santa Caterina, 3, dal lunedì al venerdì, dalle ore 8.00 alle ore 12.30, potranno essere consultati gli elenchi delle particelle iscritte al Catasto Terreni - con i relativi identificativi catastali (Provincia, Comune, sezione, foglio e particella) - interessate da fabbricati che non risultano dichiarati al Catasto<sup>1</sup>, con l'eventuale data cui riferire la mancata presentazione.

**Tali fabbricati devono essere dichiarati al Catasto Edilizio Urbano, a cura dei soggetti obbligati, entro sette mesi dal 29 settembre 2010.**

Qualora gli interessati non presentino le suddette dichiarazioni entro tale termine, gli Uffici provinciali dell'Agenzia del Territorio provvedono, in surroga dei soggetti obbligati inadempienti e con oneri a carico degli stessi, all'iscrizione in Catasto, attraverso la predisposizione delle dichiarazioni redatte ai sensi del regolamento di cui al *decreto del Ministro delle finanze 19 aprile 1994, n. 701*, e alla notifica dei relativi esiti.

I suddetti elenchi saranno disponibili presso le suddette sedi, per un periodo di 60 giorni consecutivi, e così fino al 29/11/2010 incluso.

Brescia , 21/09/2010

---

<sup>1</sup> Si specifica che l'identificazione dei fabbricati è avvenuta attraverso l'identificazione da foto aeree e successivi processi "automatici" di incrocio con le banche-dati catastali. Tali modalità di individuazione, possono aver prodotto delle incoerenze nell'individuazione delle particelle riportate negli elenchi pubblicati. In tal caso, gli interessati potranno segnalare l'incoerenza mediante un apposito *modello di segnalazione di incoerenze* disponibile presso il comune di competenza, l'Ufficio Provinciale competente dell'Agenzia del Territorio e sul sito *internet* della stessa Agenzia.



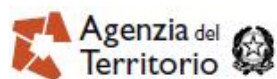
**Ufficio del Territorio di BRESCIA**

**Particelle iscritte al Catasto Terreni interessate da  
fabbricati che non risultano dichiarati al Catasto  
(ai sensi del comma 36 dell'art. 2 del D.L. 3.10.2006, n. 262, convertito con  
modificazioni dalla legge 24.11.2006, n. 286, e successive modificazioni)**

**Comune di GARGNANO (Codice: D924)**

**TOTALE PARTICELLE: 226**

N.	DATI IDENTIFICATIVI DELLA PARTICELLA				DATA MANCATA DICHIARAZIONE
	SEZIONE	FOGLIO	NUMERO	DENOMINATORE	
1		1	111		
2		1	232		
3		1	304		
4		1	361		
5		1	363		
6		1	384		
7		1	409		
8		1	411		
9		1	526		
10		1	891		
11		1	946		
12		1	1089		
13		1	1248		
14		1	1287		
15		1	1398		
16		1	1443		
17		1	1456		
18		1	1526		
19		1	1554		
20		1	1556		
21		1	1562		
22		1	1565		
23		1	1566		
24		1	1593		
25		1	1597		
26		1	1645		
27		1	1712		
28		1	1730		
29		1	1754		
30		1	2001		



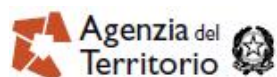
**Ufficio del Territorio di BRESCIA**

**Particelle iscritte al Catasto Terreni interessate da  
fabbricati che non risultano dichiarati al Catasto  
(ai sensi del comma 36 dell'art. 2 del D.L. 3.10.2006, n. 262, convertito con  
modificazioni dalla legge 24.11.2006, n. 286, e successive modificazioni)**

**Comune di GARGNANO (Codice: D924)**

**TOTALE PARTICELLE: 226**

N.	DATI IDENTIFICATIVI DELLA PARTICELLA				DATA MANCATA DICHIARAZIONE
	SEZIONE	FOGLIO	NUMERO	DENOMINATORE	
31		1	2005		
32		1	2007		
33		1	2008		
34		1	2010		
35		1	2022		
36		1	2025		
37		1	2035		
38		1	2040		
39		1	2044		
40		1	2055		
41		1	2058		
42		1	2059		
43		1	2061		
44		1	2063		
45		1	2067		
46		1	2079		
47		1	2081		
48		1	2083		
49		1	2087		
50		1	2423		
51		1	2462		
52		1	2621		
53		1	2665		
54		1	2708		
55		1	2784		
56		1	2789		
57		1	2805		
58		1	2864		
59		1	2871		
60		1	2885		



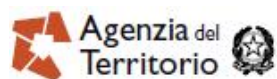
**Ufficio del Territorio di BRESCIA**

**Particelle iscritte al Catasto Terreni interessate da  
fabbricati che non risultano dichiarati al Catasto  
(ai sensi del comma 36 dell'art. 2 del D.L. 3.10.2006, n. 262, convertito con  
modificazioni dalla legge 24.11.2006, n. 286, e successive modificazioni)**

**Comune di GARGNANO (Codice: D924)**

**TOTALE PARTICELLE: 226**

N.	DATI IDENTIFICATIVI DELLA PARTICELLA				DATA MANCATA DICHIARAZIONE
	SEZIONE	FOGLIO	NUMERO	DENOMINATORE	
61		1	2888		
62		1	2897		
63		1	2993		
64		1	3034		
65		1	3062		
66		1	3103		
67		1	3112		
68		1	3118		
69		1	3152		
70		1	3153		
71		1	3154		
72		1	3174		
73		1	3180		
74		1	3202		
75		1	3203		
76		1	3204		
77		1	3205		
78		1	3291		
79		1	3303		
80		1	3304		
81		1	3481		
82		1	3483		
83		1	3612		
84		1	3618		
85		1	3636		
86		1	3637		
87		1	3638		
88		1	3672		
89		1	3866		
90		1	3993		



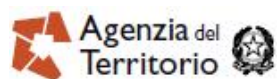
**Ufficio del Territorio di BRESCIA**

**Particelle iscritte al Catasto Terreni interessate da  
fabbricati che non risultano dichiarati al Catasto  
(ai sensi del comma 36 dell'art. 2 del D.L. 3.10.2006, n. 262, convertito con  
modificazioni dalla legge 24.11.2006, n. 286, e successive modificazioni)**

**Comune di GARGNANO (Codice: D924)**

**TOTALE PARTICELLE: 226**

N.	DATI IDENTIFICATIVI DELLA PARTICELLA				DATA MANCATA DICHIARAZIONE
	SEZIONE	FOGLIO	NUMERO	DENOMINATORE	
91		1	4021		
92		1	4048		
93		1	4142		
94		1	4144		
95		1	4151		
96		1	4296		
97		1	4323		
98		1	4340		
99		1	4354		
100		1	4359		
101		1	4369		
102		1	4372		
103		1	4390		
104		1	4431		
105		1	4432		
106		1	4452		
107		1	4456		
108		1	4457		
109		1	4465		
110		1	4482		
111		1	4486		
112		1	4492		
113		1	4509		
114		1	4518		
115		1	4537		
116		1	4570		
117		1	4606		
118		1	4612		
119		1	4623		
120		1	4646		



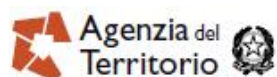
**Ufficio del Territorio di BRESCIA**

**Particelle iscritte al Catasto Terreni interessate da  
fabbricati che non risultano dichiarati al Catasto  
(ai sensi del comma 36 dell'art. 2 del D.L. 3.10.2006, n. 262, convertito con  
modificazioni dalla legge 24.11.2006, n. 286, e successive modificazioni)**

**Comune di GARGNANO (Codice: D924)**

**TOTALE PARTICELLE: 226**

N.	DATI IDENTIFICATIVI DELLA PARTICELLA				DATA MANCATA DICHIARAZIONE
	SEZIONE	FOGLIO	NUMERO	DENOMINATORE	
121		1	4647		
122		1	4654		
123		1	4671		
124		1	4783		
125		1	4815		
126		1	4818		
127		1	4820		
128		1	4824		
129		1	4835		
130		1	4951		
131		1	4961		
132		1	4963		
133		1	4981		
134		1	4994		
135		1	5009		
136		1	5052		
137		1	5057		
138		1	5067		
139		1	5109		
140		1	5181		
141		1	5182		
142		1	5186		
143		1	5237		
144		1	5282		
145		1	5313		
146		1	5315		
147		1	5396		
148		1	5452		
149		1	5456		
150		1	5513		



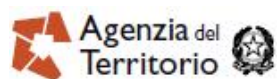
**Ufficio del Territorio di BRESCIA**

**Particelle iscritte al Catasto Terreni interessate da  
fabbricati che non risultano dichiarati al Catasto  
(ai sensi del comma 36 dell'art. 2 del D.L. 3.10.2006, n. 262, convertito con  
modificazioni dalla legge 24.11.2006, n. 286, e successive modificazioni)**

**Comune di GARGNANO (Codice: D924)**

**TOTALE PARTICELLE: 226**

N.	DATI IDENTIFICATIVI DELLA PARTICELLA				DATA MANCATA DICHIARAZIONE
	SEZIONE	FOGLIO	NUMERO	DENOMINATORE	
151		1	5537		
152		1	5539		
153		1	5670		
154		1	5716		
155		1	5717		
156		1	5909		
157		1	5922		
158		1	6058		
159		1	6071		
160		1	6180		
161		1	6206		
162		1	6238		
163		1	6372		
164		1	6542		
165		1	6601		
166		1	6792		
167		1	6881		
168		1	6948		
169		1	6965		
170		1	6989		
171		1	6994		
172		1	7005		
173		1	7013		
174		1	7020		
175		1	7041		
176		1	7054		
177		1	7125		
178		1	7348		
179		1	7349		
180		1	7367		



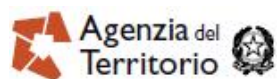
**Ufficio del Territorio di BRESCIA**

**Particelle iscritte al Catasto Terreni interessate da  
fabbricati che non risultano dichiarati al Catasto  
(ai sensi del comma 36 dell'art. 2 del D.L. 3.10.2006, n. 262, convertito con  
modificazioni dalla legge 24.11.2006, n. 286, e successive modificazioni)**

**Comune di GARGNANO (Codice: D924)**

**TOTALE PARTICELLE: 226**

N.	DATI IDENTIFICATIVI DELLA PARTICELLA				DATA MANCATA DICHIARAZIONE
	SEZIONE	FOGLIO	NUMERO	DENOMINATORE	
181		1	7407		
182		1	7467		
183		1	7567		
184		1	7597		
185		1	7663		
186		1	7704		
187		1	7806		
188		1	8028		
189		1	8147		
190		1	8684		
191		1	8705		
192		1	8715		
193		1	8717		
194		1	8743		
195		1	8831		
196		1	8837		
197		1	8989		
198		1	9021		
199		1	9216		
200		1	9294		
201		1	9296		
202		1	9299		
203		1	9300		
204		1	9387		
205		1	9509		
206		1	9610		
207		1	9721		
208		1	9725		
209		1	9742		
210		1	9824		



**Ufficio del Territorio di BRESCIA**

**Particelle iscritte al Catasto Terreni interessate da  
fabbricati che non risultano dichiarati al Catasto  
(ai sensi del comma 36 dell'art. 2 del D.L. 3.10.2006, n. 262, convertito con  
modificazioni dalla legge 24.11.2006, n. 286, e successive modificazioni)**

**Comune di GARGNANO (Codice: D924)**

**TOTALE PARTICELLE: 226**

N.	DATI IDENTIFICATIVI DELLA PARTICELLA				DATA MANCATA DICHIARAZIONE
	SEZIONE	FOGLIO	NUMERO	DENOMINATORE	
211		1	9825		
212		1	9826		
213		1	9858		
214		1	10136		
215		1	10258		
216		1	10357		
217		2	295		
218		2	385		
219		2	847		
220		2	880		
221		2	910		
222		2	941		
223		2	943		
224		2	949		
225		2	1424		
226		2	1607		

